




借鏡南韓安保威脅與教育

國防大學軍事共同教學中心
上校教官 張玲玲

K FORCE 국방누리





大網

나
안보 호국

행가
가작
나자
나와
청자
포신
여의

간접·테러·국제범죄·산업스파이 신고는 111

niS 국가

壹、南韓面臨的區域安全威脅

貳、南韓安保教育概況

參、我國國家安全威脅與挑戰

肆、全民國防 守護家園

壹、南韓面臨的區域安全威脅



朝鮮民主主義
人民共和國
(北韓、朝鮮、
北朝鮮)

大韓民國
(韓國、南韓)

壹、南韓面臨的區域安全威脅



韓國語 & 朝鮮語

韓國歷史 & 朝鮮歷史

韓半島 & 朝鮮半島

韓民族 & 朝鮮民族

韓國戰爭 & 朝鮮戰爭

圖片來源：<https://www.wikiwand.com/zh-tw/2013%E5%B9%B4%E6%9C%9D%E9%AE%AE%E5%8D%8A%E5%B3%B6%E5%8D%B1%E6%A9%9F>

朝鮮半島地理位置

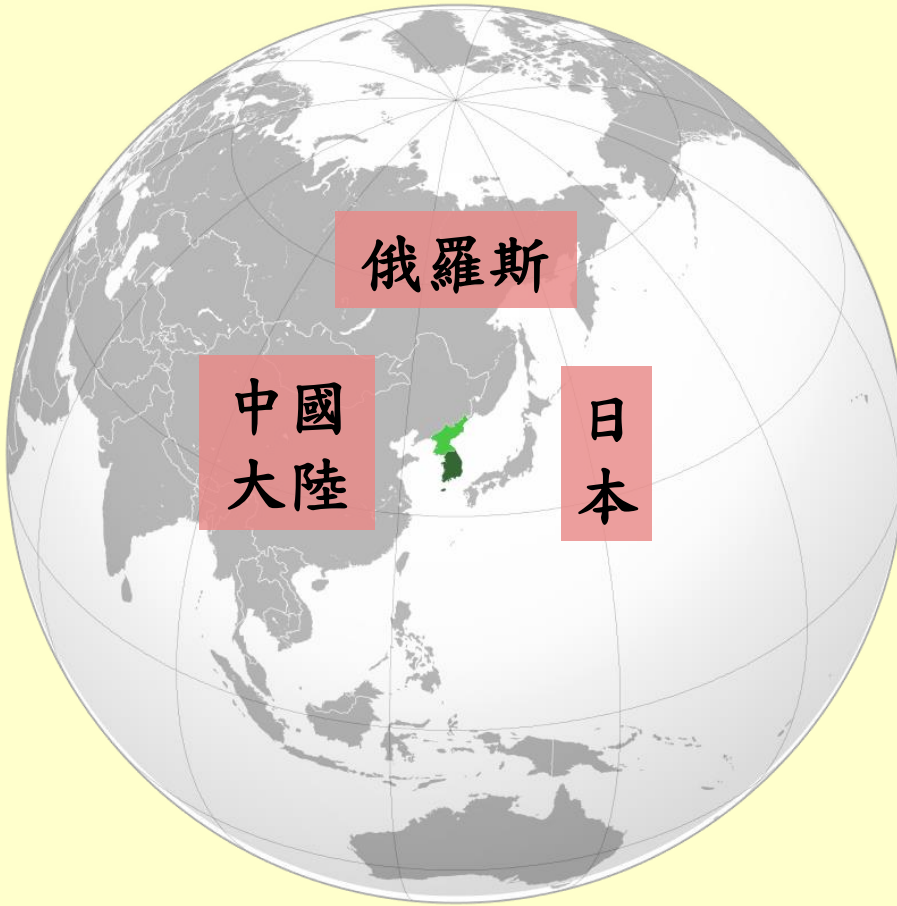
東亞橋樑

甲午戰爭

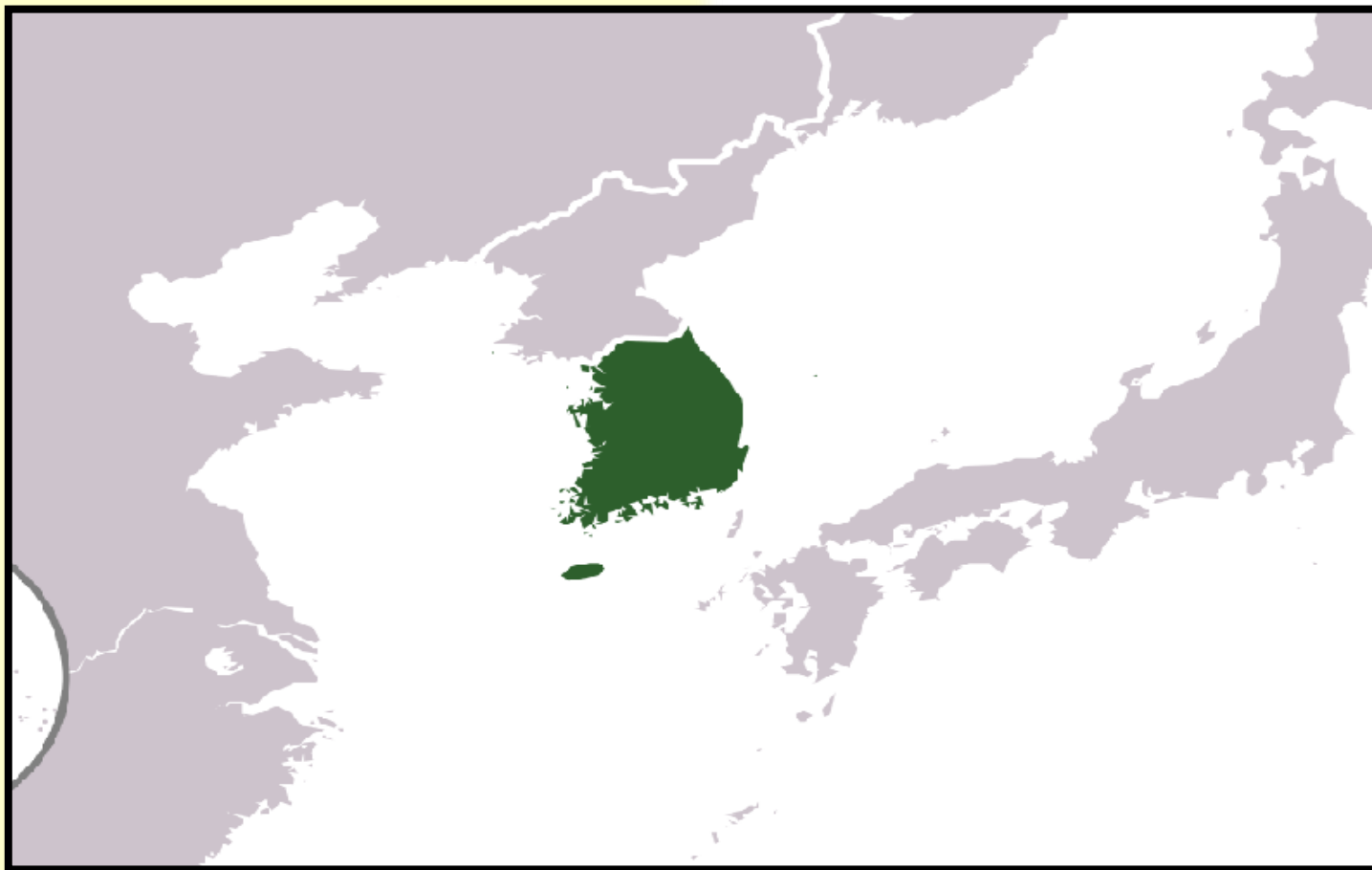
日俄戰爭

第二次世界大戰

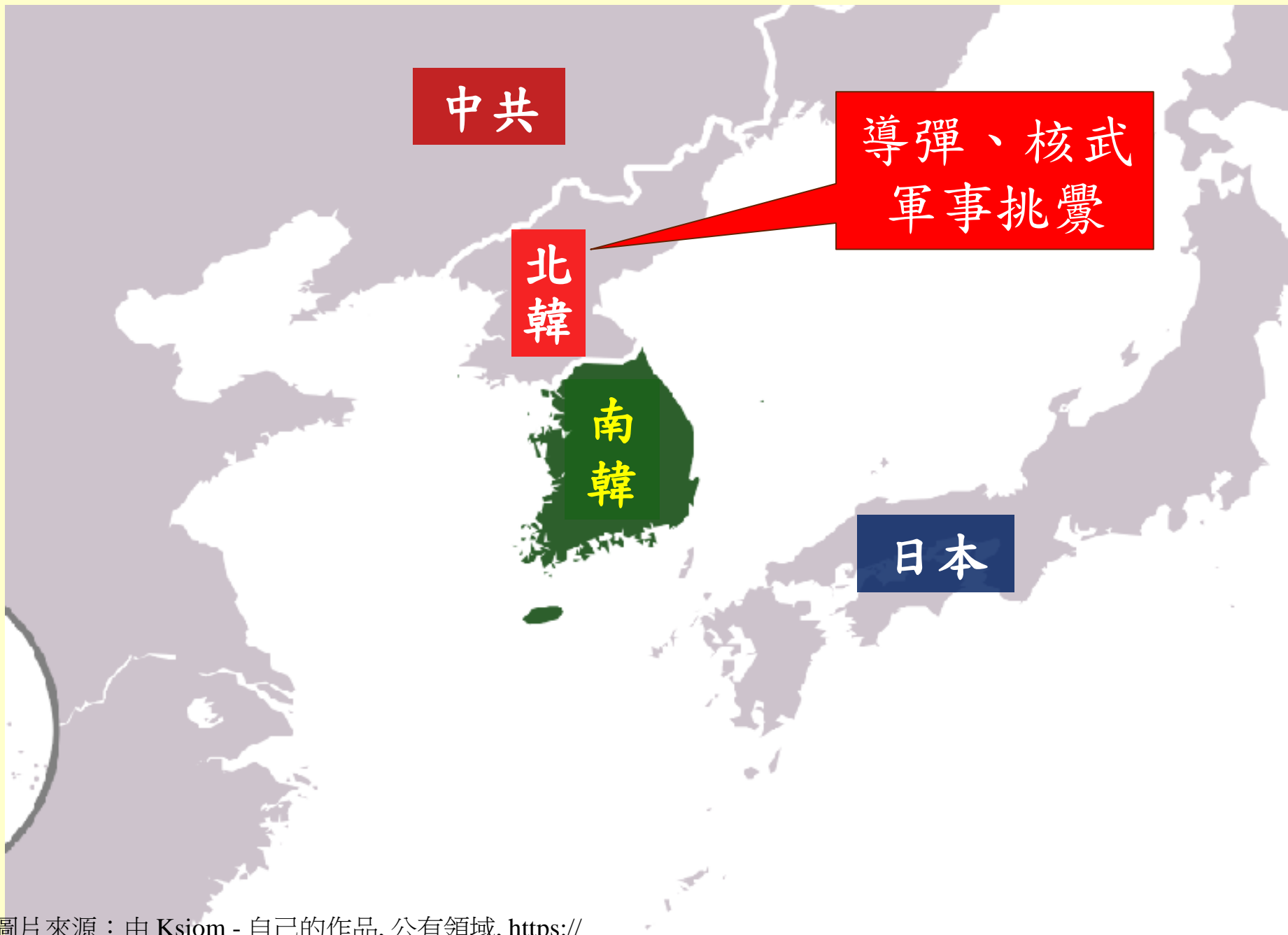
韓國戰爭



南韓的區域安保威脅？



11





中共

導彈、核武
軍事挑釁

北韓

南韓

日本

侵略歷史
自衛隊正式軍隊化意圖
獨島爭議



中共

亞洲霸權
領土、歷史紛爭
親北韓政權

北韓

導彈、核武
軍事挑釁

南韓

日本

侵略歷史
自衛隊正式軍隊化意圖
獨島爭議



1945年第二次世界大戰

圖片來源：由 UnknownP
hotograph: Gilad Rom - Ki
m_Il_Song_Portrait.jpg, C
C BY 2.5, [https://commons
.wikimedia.org/w/index.ph
p?curid=13114190](https://commons.wikimedia.org/w/index.php?curid=13114190)



金日成

北韓

北緯38度


南韓



李承晚

圖片來源：由 未知 - National
Archives of Korea, 이승만 대통
령의 존영 및 망중한, 公有領
域, [https://commons.wikimedia.o
rg/w/index.php?curid=10766269](https://commons.wikimedia.org/w/index.php?curid=10766269)

圖片來源：由 Ksiom - 自己的作品, 公有領域, [https://
commons.wikimedia.org/w/index.php?curid=5025948](https://commons.wikimedia.org/w/index.php?curid=5025948)



金日成逝世20週年
，北韓公布其創建
者金日成年輕時的
舊照(2014年)




金正恩


相片來源：由 Kremlin.ru, CC BY 4.0, <https://commons.wikimedia.org/w/index.php?curid=78329716>



金日成



史達林



毛澤東

圖片來源：

金日成：由 UnknownPhotograph: Gilad Rom - Kim_Il_Song_Portrait.jpg, CC BY 2.5, <https://commons.wikimedia.org/w/index.php?curid=13114190>

史達林：由 未知 - Molotov, Staline et Vorochilov sur l'aéroport central Frounze à Moscou le 25 Juin 1937, lors d'une réunion des membres de l'expédition vers le pôle Nord. Image scannée après le livre : Staline. Son sixième anniversaire. Moscou, Pravda, 1940., 公有領域, <https://commons.wikimedia.org/w/index.php?curid=20072676>


毛澤東：由 未知 - <http://www.ifuun.com/a20172121135731/>, 公有領域, <https://commons.wikimedia.org/w/index.php?curid=62473184>

相片來源：由 U S Army - <https://www.flickr.com/photos/imcomkorea/3193515878/>, 公有領域, <https://commons.wikimedia.org/w/index.php?curid=12440064>



圖片來源：<https://commons.wikimedia.org/w/index.php?curid=2621320>

道格拉斯·麥克阿瑟 Douglas MacArthur



相片來源：由 Photographer not credited. - Naval Historical Center; Direct link. Photo #: USA C-2413 (Color), photograph from the Army Signal Corps Collection in the U.S. National Archives., 公有領域, <https://commons.wikimedia.org/w/index.php?curid=6492036>



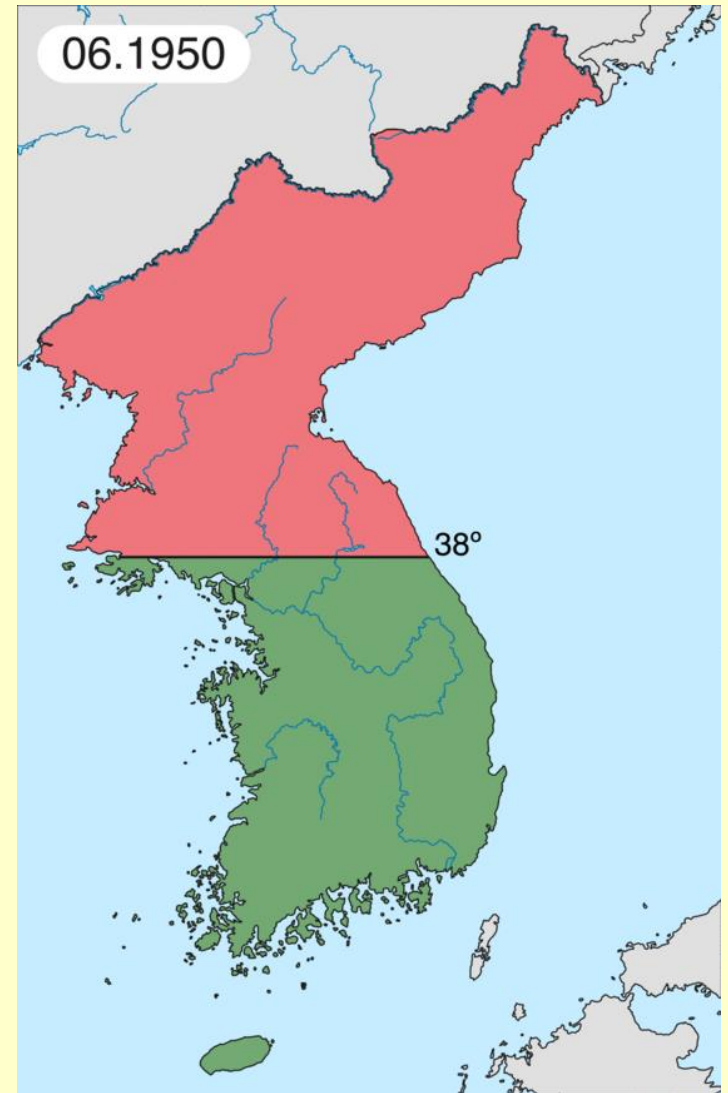
M26潘興戰車在仁川登陸後 進入漢城(今首爾)

相片來源：由 Naval Historical Center photo 96974 - Scanned from Alexander, Joseph H., Fleet Operations in a Mobile War: September 1950-June 1951, Washington, D.C.: Naval Historical Center, Department of the Navy, ISBN 0-16-050905-X, 2001, p. 23., 公有領域, <https://commons.wikimedia.org/w/index.php?curid=32262525>



1950年冬天，走過已 結冰的鴨綠江到朝鮮 半島參戰的中國人民 志願軍士兵

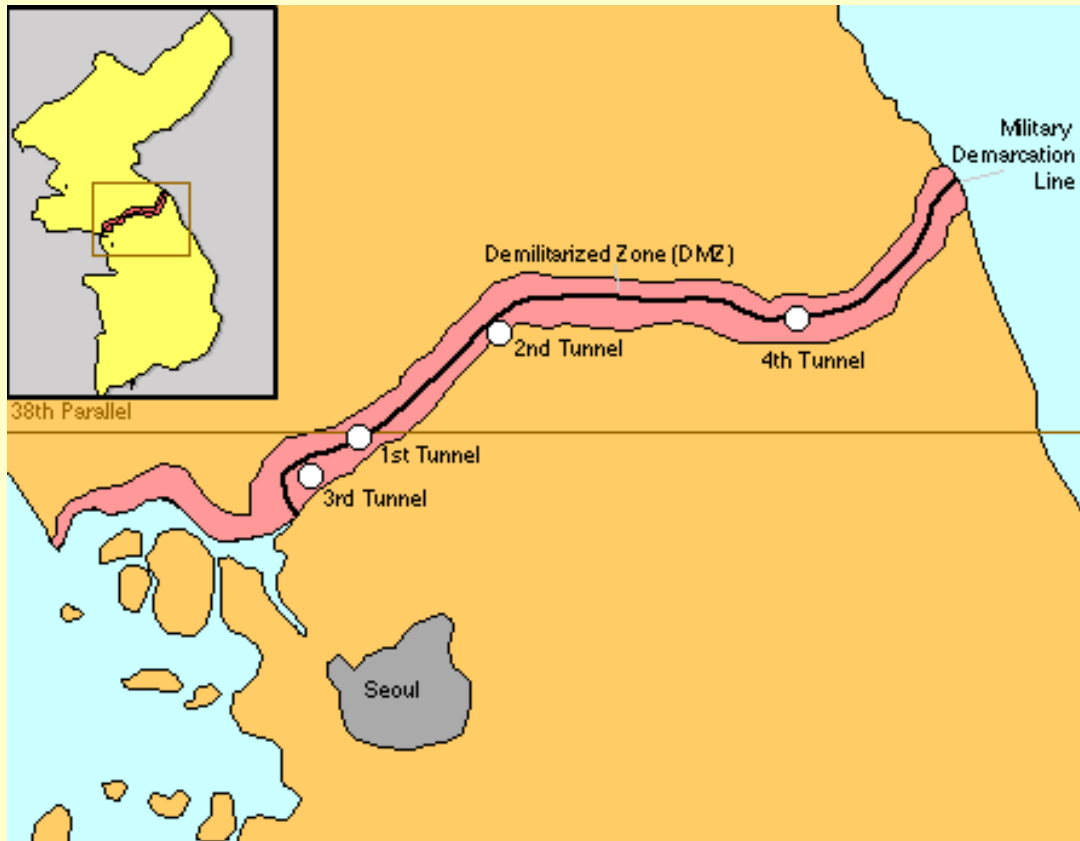
相片來源：由 Foreign Languages Edition, Pyongyang - 10th Anniversary of the Democratic People's Republic of Korea Commemorative Book, 公有領域, <https://commons.wikimedia.org/w/index.php?curid=21454916>



圖片來源：由 Leomonaci98 - 自己的作品, CC BY-SA 3.0, <https://commons.wikimedia.org/w/index.php?curid=841995>

南北韓非軍事區

(비무장지대)



北韓士兵在執行勤務時仍會不斷監視著南側共同警備區

圖片來源：由 原上傳者為英文維基百科的Kokiri - Transferred from en.wikipedia to Commons by TCY., CC BY-SA 3.0 , <https://commons.wikimedia.org/w/index.php?curid=3381107>

相片來源：由 Edward N. Johnson - U.S. Army, Installation Management Command, Korea Region, Public Affairs Office, 公有領域, <https://commons.wikimedia.org/w/index.php?curid=6205137>



反共義士(志願軍 戰俘)來臺

相片來源：由 China People Press - Historical record of Korean war, 公有領域, <https://commons.wikimedia.org/w/index.php?curid=13162380>



中華郵政於 1955年發行

圖片來源：由 ROC Post in Taiwan - 台北市にある蟠龍郵票公司刊行の「最新版台湾郵票目錄」2006年版より図版を転載, 公有領域, <https://commons.wikimedia.org/w/index.php?curid=7852082>



相片來源：由 Kremlin.
ru, CC BY 4.0, <https://commons.wikimedia.org/w/index.php?curid=78329716>

北韓

南韓

導彈、核武
軍事挑釁

攻擊目標？
美、日、韓...

圖片來源：由 Ksiom - 自己的作品, 公有領域, <https://commons.wikimedia.org/w/index.php?curid=5025948>

北韓新型彈道飛彈及火箭砲

名稱	KN-23 短程飛彈 (北韓版 Iskander 飛彈)	子彈型火箭砲 (北韓版 ATACMS 飛彈)	新型大口徑 可控型火箭砲	超大型火箭砲
飛行距離	600km 以上	400km 以上	250km 以上	400km 以上
射程範圍	南韓全域 部分駐日美軍基地	南韓全域 (不含濟州島)	平澤美軍基地 清州空軍基地 星州薩德基地	南韓全域 (不含濟州島)
主要特徵	低高度、機動變軌 可迴避韓美飛彈攔截	可裝數百枚子彈頭 大範圍區域傷亡	6 發連續射擊 GPS 制導功能	彈道飛彈級威力 2 發連續射擊

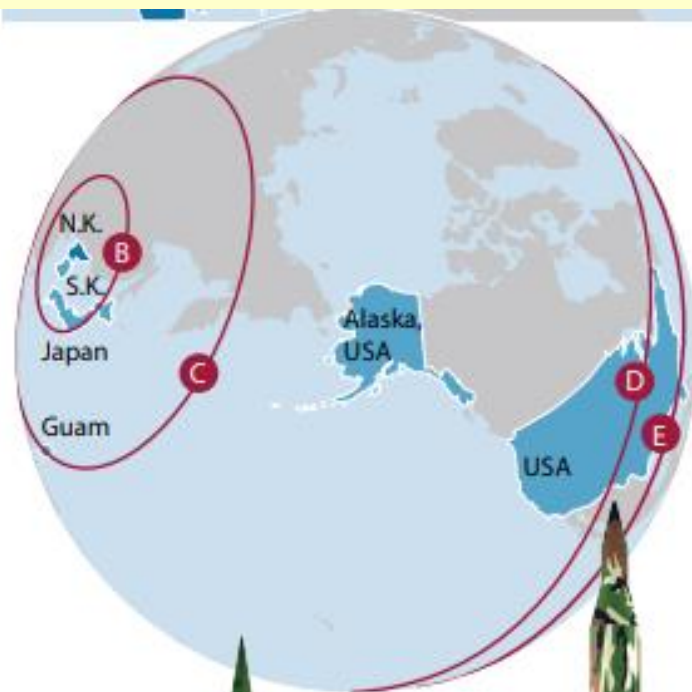
資料整理、製表：張玲玲
圖片來源：作者提供



北韓軍事戰略



資料來源：Created by the Center for Nonproliferation Studies for the Nuclear Threat Initiative.



In September 2016, North Korea tested a nuclear warhead that it claimed will arm the country's strategic ballistic missiles.

The claim is unverified but some experts find it credible based on North Korea's five nuclear tests.



Note: North Korea may have additional missiles.

資料來源：Created by the Center for Nonproliferation Studies for the Nuclear Threat Initiative.

2018年 出現和平曙光？

習金會



文金會

相片來源：由 希拉·克雷格黑德 - <https://twitter.com/photowhitehouse/status/1006601044539920385>, 公有領域, <https://commons.wikimedia.org/w/index.php?curid=69881197>

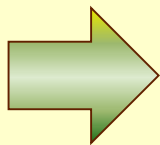


川金會

相片來源：由 Cheongwadae / Blue House - http://www.president.go.kr/img_KR/2018/04/2018042704.jpg, KOGL Type 1, <https://commons.wikimedia.org/w/index.php?curid=68597448>

貳、南韓安保教育概況

韓國安保教育



國家安保教育

國防安保教育



全民國防教育

安保

韓國「安保教育」變遷史

反共教育期
(1945~1987年)

統一・安保教育期
(1987~1991年)

統一教育期
(1991年以後)

第一共和

第二共和

第三共和

第四共和

第五共和

第六共和

金泳三


金大中

盧武鉉

李明博

朴瑾惠


文在寅





相片來源：<https://blog.naver.com/mano4767/50142248392>

圖片來源：<http://smartstore.naver.com/singoro91/products/5555962502?NaPm=ct%3Dkp4s8iw0%7Cci%3D08cc490a7d9f9ee1ba2d437bd7b94a7df9b1353b%7Ctr%3Dimg%7Csn%3D3237778%7Chk%3D5fb42d38846588f5832b76122f1d32c184247932>




圖片來源：<https://blog.naver.com/ok100star/220795922980>



圖片來源：<https://blog.daum.net/0408khs1/1148>

南北韓高峰會

2000年 平壤	金大中（南韓） 金正日（北韓）	南北共同宣言
2007年 平壤	盧武鉉（南韓） 金正日（北韓）	南北關係發展與 和平繁榮宣言
2018年4月 板門店	文在寅（南韓） 金正恩（北韓）	板門店宣言
2018年5月 板門店	文在寅（南韓） 金正恩（北韓）	
2018年9月 平壤	文在寅（南韓） 金正恩（北韓）	

資料來源：參考<https://zh.wikipedia.org/wiki/%E6%9C%9D%E9%9F%A9%E9%A6%96%E8%84%91%E4%BC%9A%E6%99%A4>自行整理。

天安艦沉沒事件

2010年3月26日



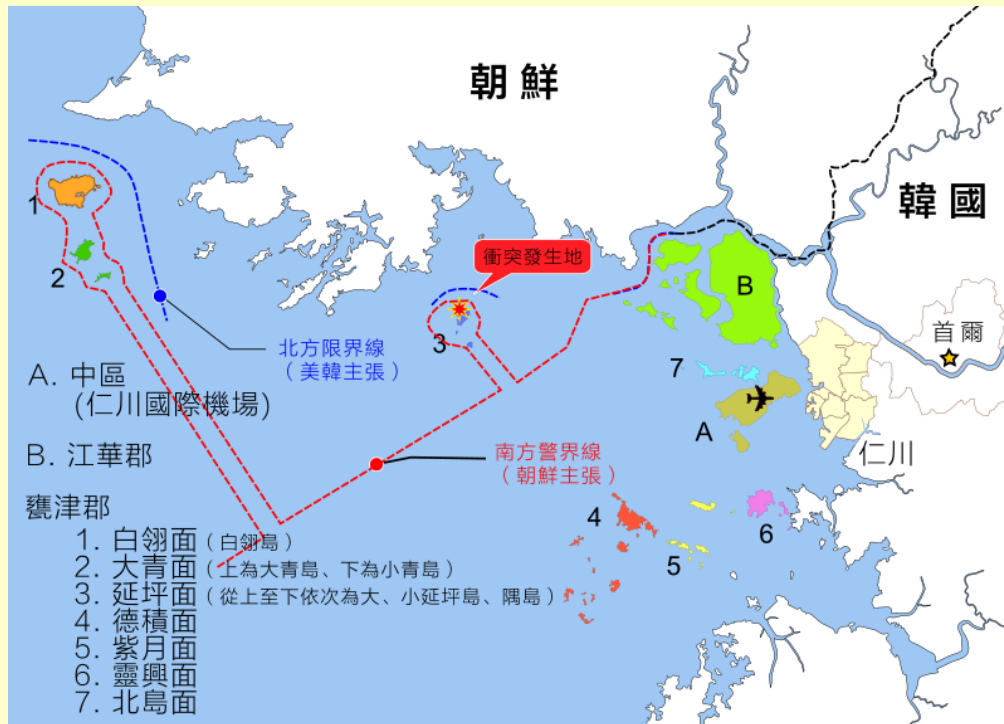
天安PCC-772 천안

圖片來源：由 Mass Communication Specialist 2nd Class Corey Truax - http://www.navy.mil/view_image.asp?id=44546, 公有領域, <https://commons.wikimedia.org/w/index.php?curid=2477241>

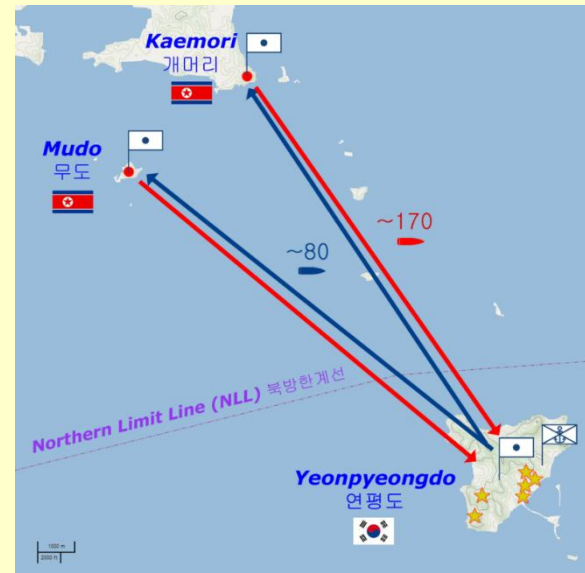
圖片來源：由 Baekryong_location_2.svg : Amblederivative work: ko:파일:Cheonan incident map.svg : Perplexingderivative work: Rwendland (talk) - Baekryong_location_2.svg, CC BY-SA 3.0, <https://commons.wikimedia.org/w/index.php?curid=11049155>

延坪島砲擊事件

2010年11月23日 14:30



圖片來源：由 Incheon_islands_2.svg: Ambled
erivative work: 玖巧仔 (talk) - Incheon_islands
_2.svg, CC BY-SA 3.0, [https://commons.wiki
media.org/w/index.php?curid=12131934](https://commons.wiki
media.org/w/index.php?curid=12131934)



圖片來源：由 base
map: © OpenStreet
Map und Mitwirke
nd, CC-BY-SAder
ivative work: Prior
yman (talk) - Basic
map is from OpenS
treetMaps (Cycle M
ap layer); names an
d locations from Na
tional Geospatial-In
telligence Agency d
atabase; other geogr
aphical detail is fro
m Kukinews [1], G
ong-gam Korea [2]
and The Hangyoreh
[3], CC BY-SA 2.0,
[https://commons.wi
kimedia.org/w/inde
x.php?curid=12140
535](https://commons.wi
kimedia.org/w/inde
x.php?curid=12140
535)



相片來源：由 Woongjae Shin - Yeonpyeong Island 02, CC BY 2.0
, <https://commons.wikimedia.org/w/index.php?curid=12253016>

韓國全民國防教育

法源依據

1999年2月制定、8月6日施行

《統一教育支援法》
(통일교육지원법)

部分條文修定	正式頒布施行令
2013年8月13日	2014年2月14日
2018年3月13日	2018年9月14日

大韓民國國防部業管軍營體驗活動一覽表

活動名稱

業管單位

陸軍特戰營 (實地體驗活動)

陸軍特戰司令部

「必勝」海軍營隊

海軍作戰司令部

海軍陸戰隊體驗營

海軍陸戰隊司令部

空軍航空航天營

空軍作戰司令部

註：「必勝」為南韓海、空軍部隊主要使用的敬禮口號

製表：張玲玲



南韓有戰爭發生時參戰意願

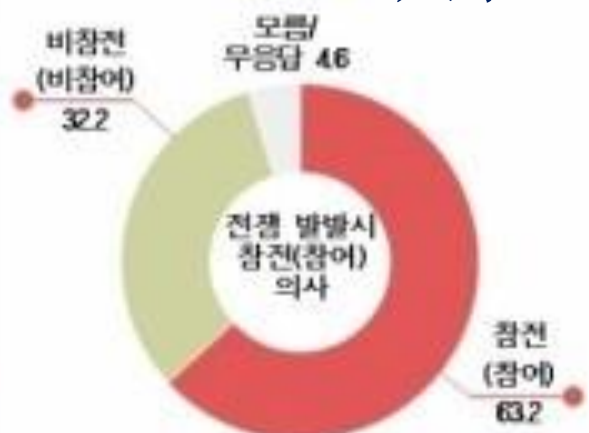
[전쟁 발발시 참전 의사]

(단위:%)

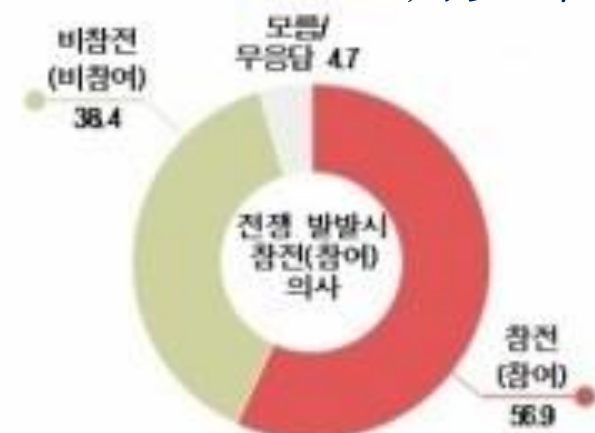
<성인> 成人



<대학생> 大學生



<청소년> 青少年

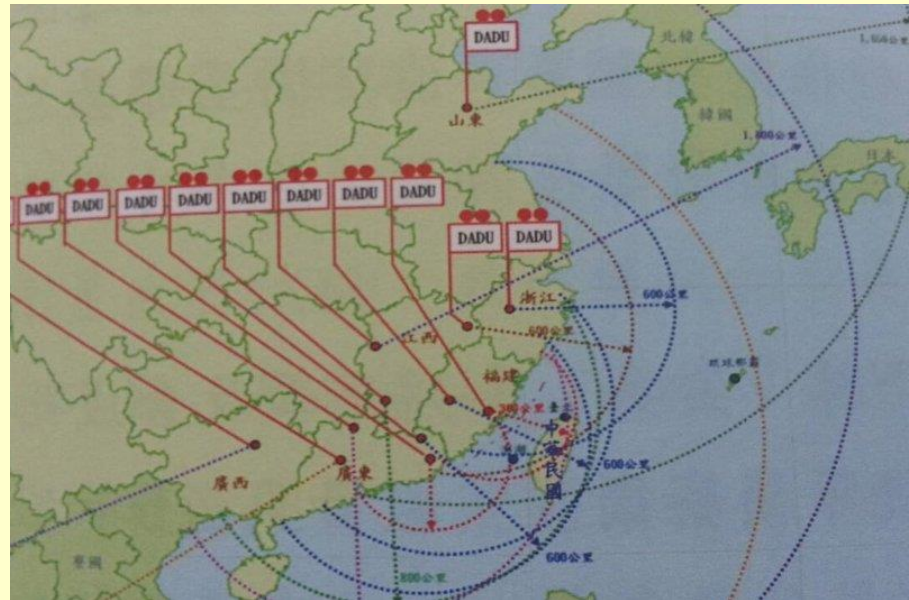


資料來源：大韓民國國民安全處

參、我國國家安全的威脅與挑戰

● 傳統安全威脅

● 非傳統安全威脅



圖片來源：由 中華民國國防部「2015年中共軍力報告書」 - <http://www.storm.mg/article/63992>, 公有領域, <https://commons.wikimedia.org/w/index.php?curid=42797639>

中共2010至2019年國防經費統計表



資料說明：2010 至 2017 為決算數；2018 至 2019 為預算數。

【中共2010至2019年國防經費統計表】

資料來源：中莘民國108年國防報告書

- 中共去(2020)年GDP成長僅2.3%
- 中共今(2021)年國防預算編列人民幣1兆3,553億元（約新台幣5.8兆元）成長6.8%↑
- 我國今年度國防預算為3,617億元（比去年度增加105億元）
- 中共>臺灣 16倍

中共軍改組織狀況圖



資料來源：中華民國108年國防報告書

【中共軍改組織概況圖】

共軍機艦跨區訓練路線





資料來源：中華民國108年國防報告書

台岛军力布防简图

[illegible]

@鍋蓋頭_Tt

中共三戰？

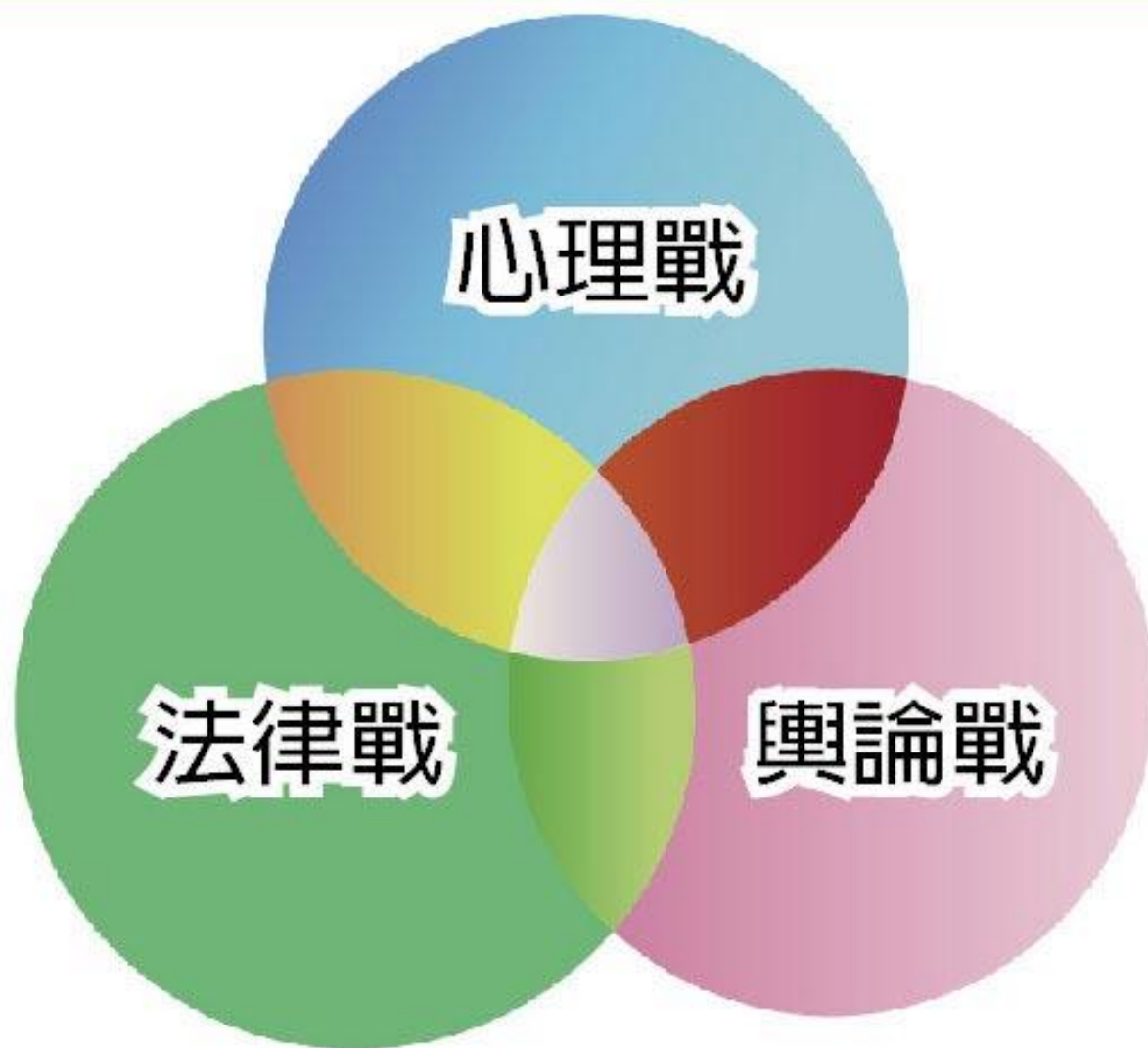


資料來源：國防大學出版品

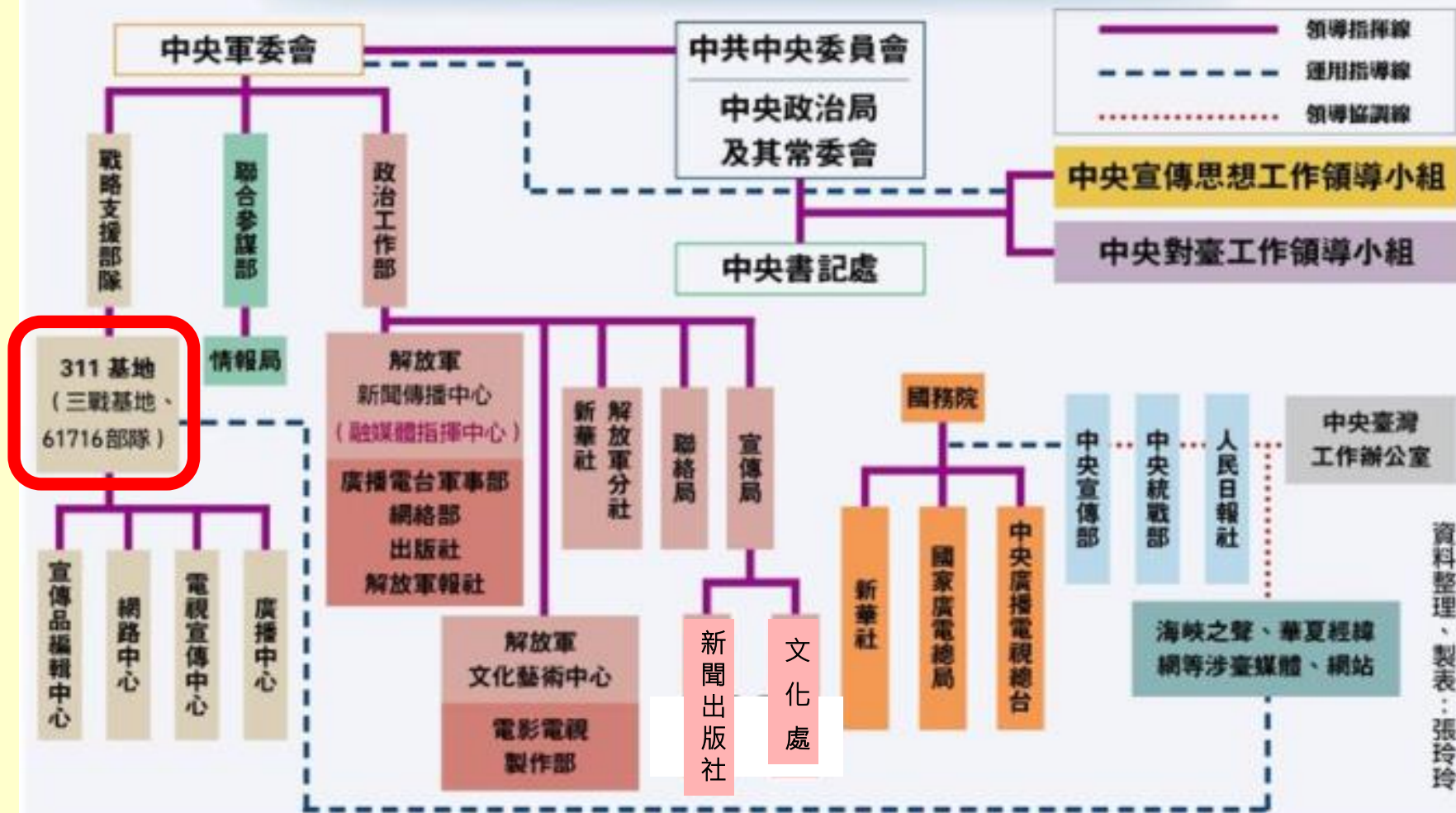
<https://www.books.com.tw/products/0010379416>

<https://www.govbooks.com.tw/books/66911>

三戰：軟殺傷的政治攻心戰



中共對臺軍事傳播組織體系研判圖



資料整理、製表：張玲玲

中华人民共和国第十届全国人民代表大会第三次会议



反分裂国家法



赞成 2896 票
反对 0 票
弃权 2 票
有 3人未按表决器

人大高票通过反分裂国家法



國安法提及港澳的條文

第11條 第2款：	維護國家主權、統一和領土完整是包括港澳同胞和台灣同胞在內的全中國人民的共同義務
第40條 第3款：	香港特別行政區、澳門特別行政區應當履行維護國家安全的責任



나
청
포

안보 호국

나라와
가족과
자신의
행복을
위하여
나
가
자
나
청
포

nis

대한민국을 지키는 번호

全民國防 守護家園



保衛國家，自己來！

《國防產業發展條例》公布

發展國防產業、落實國防自主，是確保國家安全最有力的保障
並可促進國內產業與科技升級，帶動經濟成長

行政院
Executive Yuan

政府廣告 數位轉貼

資料來源：國防部






歡迎報考國防大學

預見菁英

下一個就是你

國防大學 政治作戰學院

應用藝術學系音樂組
應用藝術學系影劇組
應用藝術學系美術組
政治學系國際關係組
政治學系行政管理組
新聞學系
心理及社會工作學系心理組
心理及社會工作學系社工組

國防大學 管理學院

法律學系
財務管理學系
運籌管理學系
資訊管理學系

國防大學 理工學院

系統工程與科技學士學位學程
(與國立交通大學教育合作)



報考資格

年齡：社會青年、後備役士官及替代役備役人員：17 歲至 22 歲。

學歷：公立私立高中（職）畢業或等同學歷。

報名洽詢專線

國防大學政治作戰學院 02-28925125

國防大學管理學院 02-28986771

國防大學理工學院 03-3800647



軍愛民 民敬軍

相片來源：
空軍司令部臉書



支持 國防政策



關注全民國防

支持全民國防

參與全民國防

感謝聆聽

